






LEGENDE:

ENTWÄSSERUNG geplant:

-  geplanter Schmutzwasserkanal
-  geplanter Regenwasserkanal
-  geplanter Böschungskopf

WASSERLEITUNG geplant:

-  geplante Wasserleitung Hauptleitung
-  geplante Wasserleitung Hausanschluß

KANALBESTAND:

-  KANALBESTAND Regenwasser
-  KANALBESTAND Mischwasser

Die VERMESSUNG ist im Plan hellbraun dargestellt!

ÖFFENTLICH:
 - Anbohrung DN 200
 - Gerinne umbauen

Absetzbereich befestigt
 mit Wasserbausteinen
 auf Beton

Graben verfüllen

Graben verfüllen
 S.540,28

Graben nachprofilieren

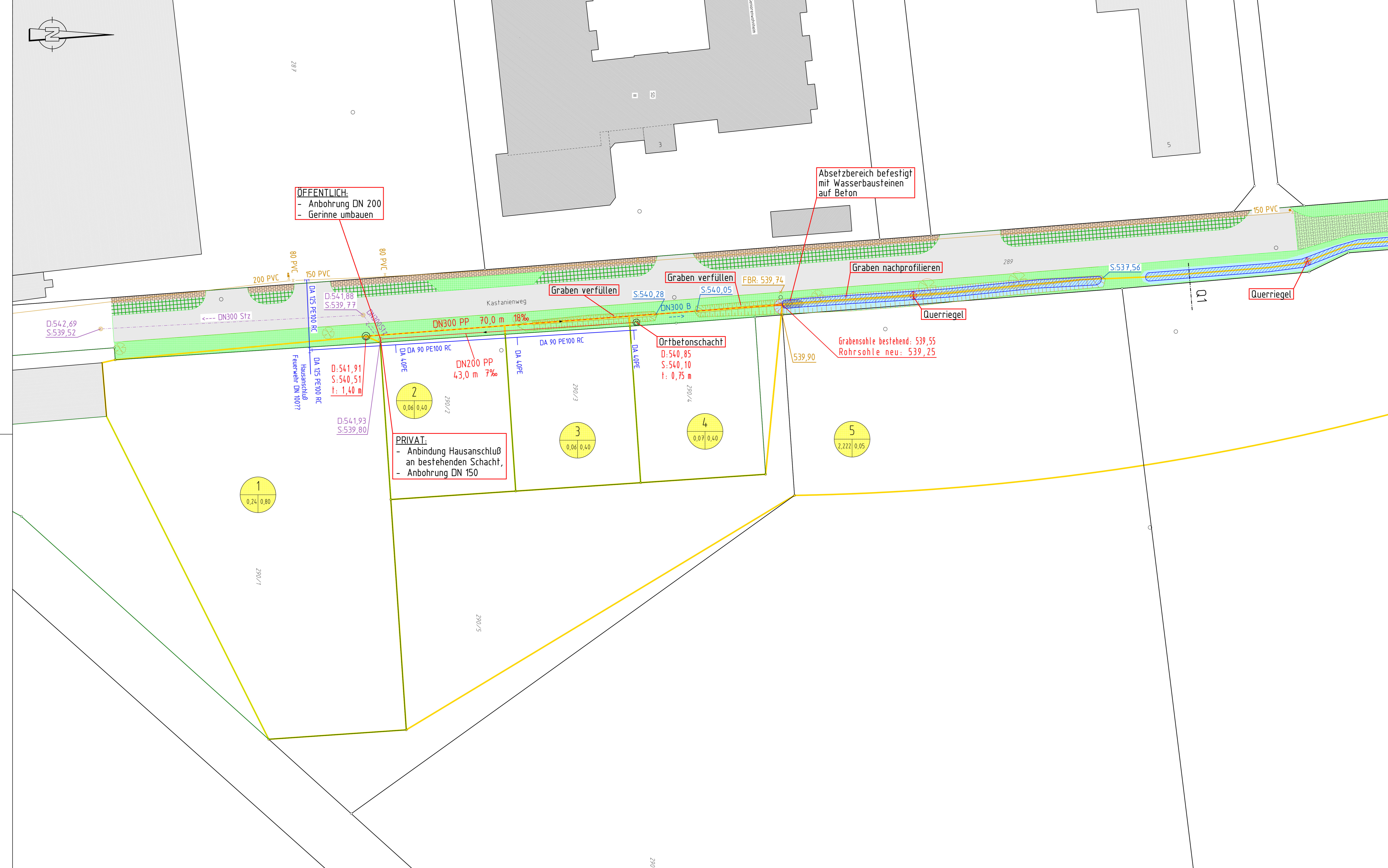
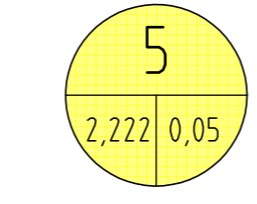
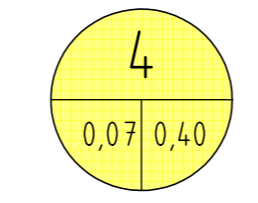
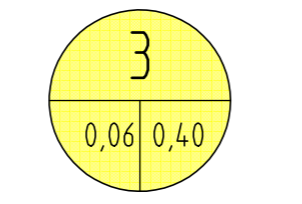
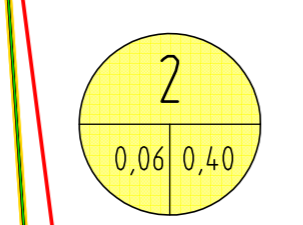
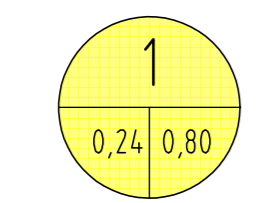
Querriegel

Querriegel

Ortbetonschacht
 D: 540,85
 S: 540,10
 f: 0,75 m

Grabensohle bestehend: 539,55
 Rohrsohle neu: 539,25

PRIVAT:
 - Anbindung Hausanschluß
 an bestehenden Schacht,
 - Anbohrung DN 150



Index	Art der Änderung	Datum	Zeichen
A			

Verfasser:  **RENNER + HARTMANN CONSULT GMBH**
 Marienstraße 6 | 92224 Amberg | 09621 / 4860-0
 info@renner-consult.de | www.renner-consult.de

Gemeinde Edelsfeld GENEHMIGUNGSPLANUNG Entwässerung des Gebietes "Am Kastanienweg" in Edelsfeld Antrag auf wasserrechtliche Erlaubnis	Projekt-Nr.: 03123-341 Unterlage: 4								
	<table border="1"> <tr> <td>Datum</td> <td>Zeichen</td> </tr> <tr> <td>bearbeitet: 04/24</td> <td>PM</td> </tr> <tr> <td>gezeichnet: 04/24</td> <td>Fr</td> </tr> <tr> <td>geprüft: 04/24</td> <td>PM</td> </tr> </table>	Datum	Zeichen	bearbeitet: 04/24	PM	gezeichnet: 04/24	Fr	geprüft: 04/24	PM
	Datum	Zeichen							
	bearbeitet: 04/24	PM							
gezeichnet: 04/24	Fr								
geprüft: 04/24	PM								
Lageplan Maßstab: 1 : 250									
Vorhabensträger: Amberg, 30.04.2024	Aufgestellt: Renner + Hartmann Consult GmbH								